



Schulwegplan der Gemeinde Mainhardt

Der Schulwegplan der Gemeinde Mainhardt wurde am 04.10.2011 erstellt und dem Landratsamt Schwäbisch Hall, Ordnungs- und Straßenverkehrsamt am 10.10.2011 übersandt. Mit Erlass vom 02.09.2013 bzw. 10.09.2018 wurde die Gemeinde um Überprüfung und gfls. um Anpassung gebeten. Dies erfolgt hiermit; Änderungen sind „fett“ dargestellt.

Von 1968 – 1999 entstand durch den Neubau von Haupt-, Grund- und Realschule ein Schulzentrum, die „Helmut-Rau-Schule“, das derzeit von **616 Schülern** aus den **Gemeinden Mainhardt, Großerlach, Wüstenrot, Michelfeld (5), Schwäbisch Hall (3), Obersulm (1), Löwenstein (1) und Sulzbach (2)** besucht wird.

Außer dem Hauptort Mainhardt selbst werden alle Schülerinnen und Schüler (- nachfolgend als Schüler bezeichnet -) im Rahmen von Schulbuslinien mit Omnibussen befördert, wobei die Schulbuslinien in den regulären Fahrplan des ÖPNV integriert sind.

Schulwege

Innerhalb des Hauptorts Mainhardt ergeben sich hauptsächlich vier Hauptschulwege zum Schulzentrum in der Gartenstraße:

1. südlich der B 14 aus Richtung Mönchsberg (Mönchstraße – K 2585)

Für die Baugebiete „Mönchstraße“ und „Waspenhof“ einschl. dem Wohnplatz Waspenhof:

Einseitiger Gehweg entlang der Mönchstraße mit Fußgängerüberweg und Unterführung der B 14 sowie fortgeführtem Gehweg entlang der Hauptstraße; der Übergang Hauptstraße – Gartenstraße ist durch Fußgängerampel gesichert (vgl. **Lageplan 1 - Schulweg 1**).

2. aus den östlichen Wohngebieten

Für die Baugebiete „Preußenhof“ und „Mainhardt-Ost“:

In diesen Baugebieten („30-km/h-Zone“) selbst sind teilweise Gehwege vorhanden; einseitiger Gehweg in der Bergstraße und Friedhofstraße bis zum

ampelgesicherten Übergang Hauptstraße – Gartenstraße (s. oben – vgl. **Lageplan 1 - Schulweg 2**).

3. aus den nördlichen Wohngebieten:

Für die Baugebiete „Hochacker“ und „Brettachhöhe“ („30-km/h-Zone“):
Hier sind ebenfalls teilweise Gehwege vorhanden; über die Straßen Kirchstraße, Hauptstraße, „Im Römerkastell“ bzw. Schönblick, Baadgasse, „Schultheiß-Huzele-Straße“ kann das Schulzentrum der Helmut-Rau-Schule direkt von den Schülern erreicht werden; dasselbe gilt aus dem Wohngebieten „Paradies“ und „Steinbühl“ (vgl. **Lageplan 1 - Schulweg 3**).

Schüler aus dem Wohnplatz Baad und der Landhaussiedlung Baad („Günther-Kluß-Weg“) müssen die Ortsstraße ohne Gehweg benutzen. Eine Gehweganlegung ist aufgrund der vorhandenen Böschungen technisch nicht ausführbar (vgl. **Lageplan 1 - Schulweg 4**).

Im Rahmen des Unterrichts werden die Schüler in der Verkehrserziehung geschult; teilweise erfolgt eine Verkehrsunterweisung auch durch Polizeibeamte, insbesondere nach Beginn des Schuljahres.

Schulradwege

Nach Auskunft des Rektorats der Helmut-Rau-Schule nutzen nur sehr wenige Schüler das Fahrrad als Beförderungsmittel. **Einige Schüler nutzen bei gutem Wetter das Fahrrad und bei schlechtem Wetter den Bus.** Aus welchen Wohngebieten oder evtl. außerhalb liegenden Ortschaften diese Schüler kommen, kann von der Schulverwaltung nicht ermittelt werden.

Kombinierte Geh-/Radwege gibt es parallel zur B 14 von Ortschaft Bubenorbis über Stock bis zum Gewerbegebiet „Äußerer Eichwald“ am Ortseingang von Mainhardt (**hellblaue** Markierung) sowie entlang der B 39 von der Ortschaft Ammertsweiler über Einmündung Dennhof, Hohenstraßen bis zum Ortseingang von Mainhardt (**pinke** Markierung, vgl. **Lagepläne 2 - 3**).

Besondere Schulweggefahren

Für folgende Wohnplätze wurden wegen besonderer Schulweggefahren die Beförderung von Schülern anerkannt:

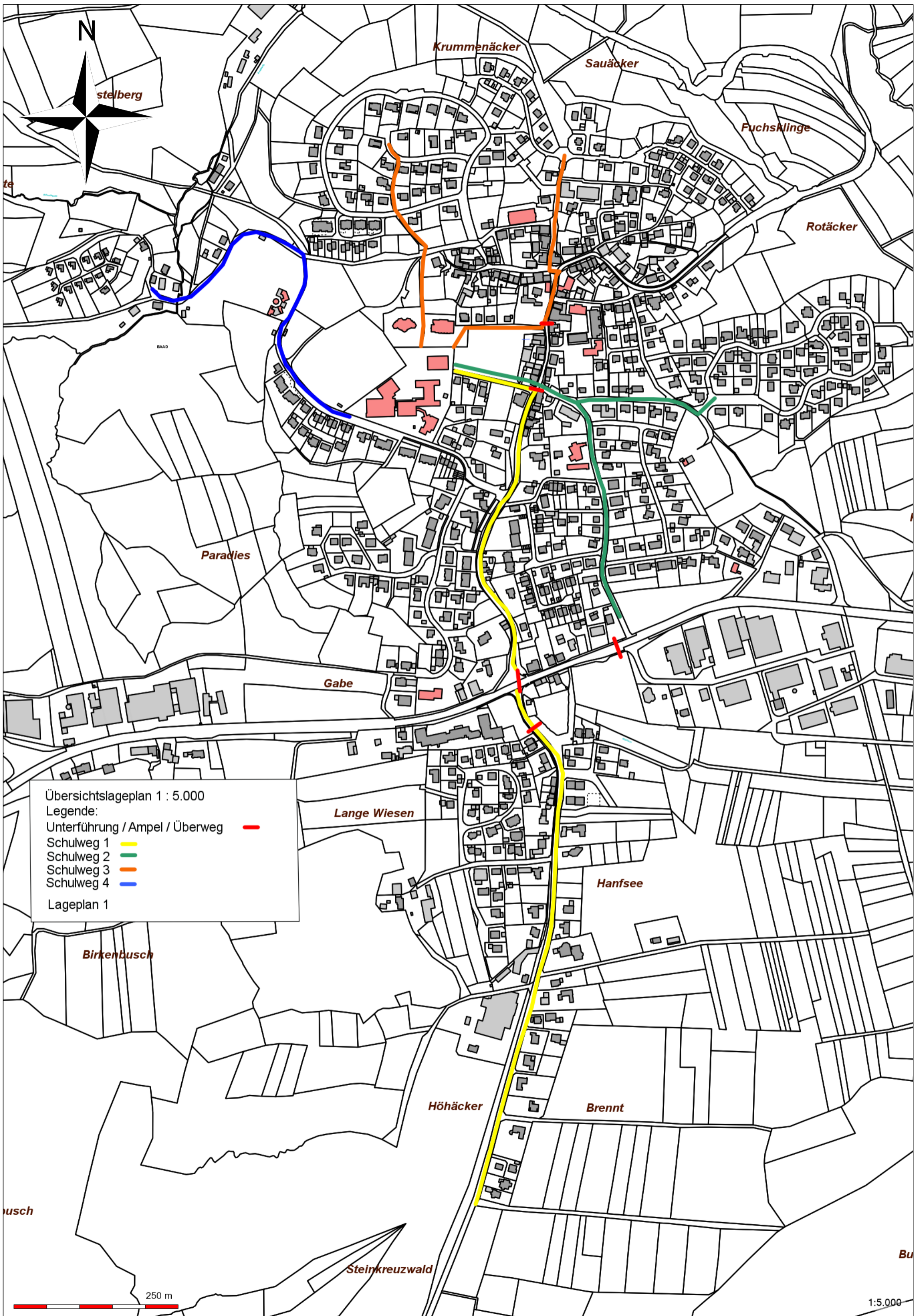
- Hegenhäule (derzeit kein Kind)
- Nüßlenshof (**derzeit 1 Kind der Grundschule**)
- Riegenhof (**derzeit 4 Kinder**).

Geändert!

Mainhardt, den 23. Oktober 2018

Bürgermeisteramt Mainhardt

Az.: 207.40



Übersichtslageplan 1 : 5.000

Legende:

Unterführung / Ampel / Überweg —

Schulweg 1 —

Schulweg 2 —

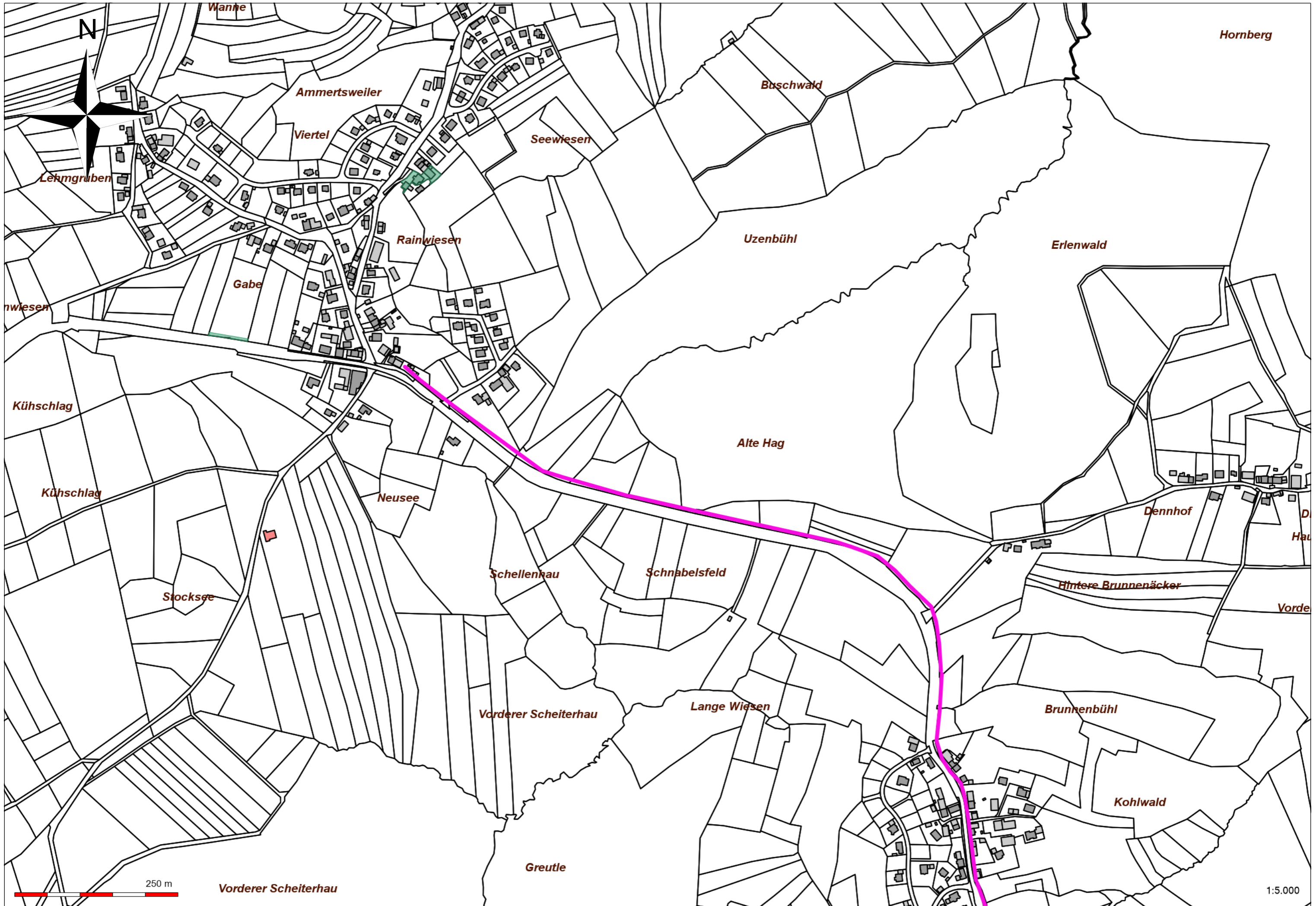
Schulweg 3 —

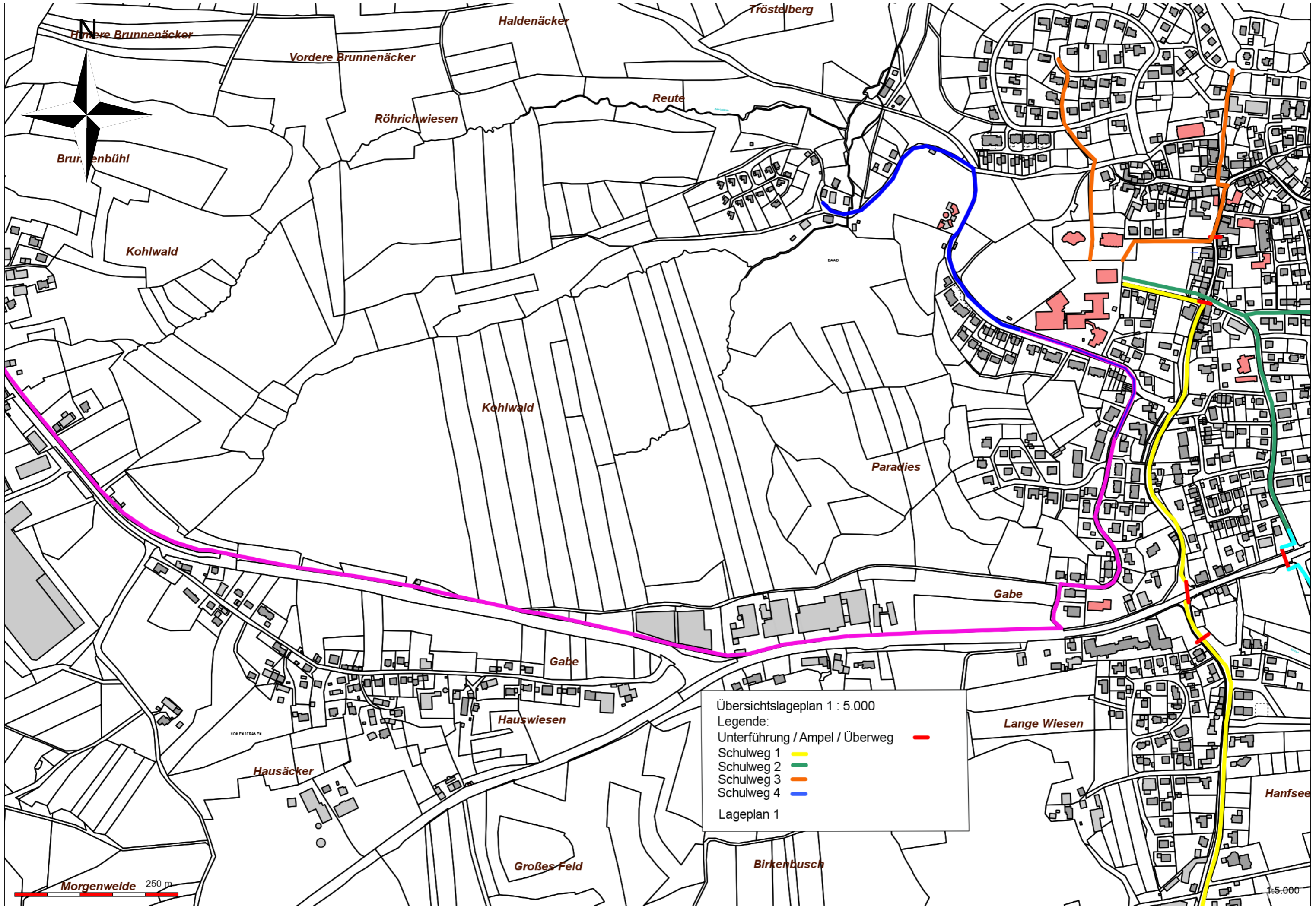
Schulweg 4 —

Lageplan 1

250 m

1:5.000





Hinterer Brunnenacker

Vorderer Brunnenacker

Haldenacker

Tröstelberg

Reute

Röhrichwiesen

Brunnenbühl

Kohlwald

Kohlwald

Paradies

Gabe

Gabe

Hauswiesen

Lange Wiesen

Hausacker

Hanfsee

Großes Feld

Birkenbusch

Morgenweide 250 m

Übersichtslageplan 1 : 5.000
 Legende:
 Unterführung / Ampel / Überweg —
 Schulweg 1 —
 Schulweg 2 —
 Schulweg 3 —
 Schulweg 4 —
 Lageplan 1

1:5.000



